

















Tekstforklaring

-  Trær
-  Asfalt/vei
-  Fortau
-  Grus
-  Gress/Naturterreng
-  Bygg
-  Grøft
-  Renovasjon
-  Trapp
-  Trafo
-  Støyskjerm
-  Siktlinje
-  Grillplass
- Prosjekterte høydekoter
 -  1 meter koter
 -  5 meter koter

Generell info
 - Alle mål må kontrolleres på stedet
 - Eventuelle opplysninger som mangler, må kontrolleres med arkitekt.
 - Det kan oppstå endringer etter justeringer fra andre fag

			Prosjekt: B08 - Skjelle Sor	Tiltakshaver: Glomar Eiendom	
			Tegning: Landskapsplan	Gnr./Bnr./Festnr.: 54/2	Målestokk: 1:1000
A	Revidert planavgrensning	09.04.2024	A.L.	Fase: Detaljregulering	Prosjektnr.: 2205
Rev	Beskrivelse	Dato	Sign.	Format: A3	Sign.: Yanko A.
				OSTRE LINJE ARKITEKTUR LANDSKAP Stasjonsmester Frosts gate 14 1830 Askim Tel.: 69 88 84 10 Mail: post@ostrelinje.no Org.nr.: 925 993 026	
				Kontroll: A.L.	Dato: 30.01.2024
				Tegningsnr.: L-10-01	Rev. ID A